









PRESCRIPTIONS :

-  Cours d'eau
-  Voies, routes et chemins
-  Bâtiment susceptible de changer de destination en zone A ou N
-  Bâtiments d'habitation existants pouvant faire l'objet d'extensions ou d'annexes en zone A ou N
-  Secteur d'OAP










Département de Loir-et-Cher
Communauté de Communes Sologne des Etangs
Commune de Saint-Viâtre



Elaboration du Plan Local d'Urbanisme intercommunal
5.1 Règlement graphique - plan de zonage par commune

Document approuvé en Conseil communautaire en date du 17 décembre 2025

ZONAGES :

-  UA : Bât ancien
-  UB : Bât pavillonnaire
-  UE : Zone d'équipement
-  UX : Zone industrielle
-  1AU : Zone en extension
-  2AU : Zone en extension (Ouverture de la zone nécessitant une adaptation du PLU)
-  A : Zone agricole
-  N : Zone naturelle
-  NL : STECAL loisir et touristique